

CASTELLÓN
RUTA DE
SABOR



ARGELITA

TOURIST INFO ARGELITA

CARRETERA DE LUDIENTE Nº1, 12230 ARGELITA (CASTELLÓN)

TELF: 619622585

EMAIL: argelita@touristinfo.net

RRSS: [@argelita_turismo](https://www.instagram.com/argelita_turismo)



DIPUTACIÓ
D
CASTELLÓN



HISTÒRIA D'ARGELITA

El nucli urbà d'Argelita va ser rellevant en l'època de la conquesta cristiana durant el segle XIII, quan entrava dins dels territoris que es trobaven en mans d'una de les figures més importants dins d'esta època, Zeit Abu Zeit, l'últim rei mossàrab de València.



En veure's acorralat, es va retirar, al palau d'Argelita, on es va convertir al cristianisme. Va ser aliat del rei Jaume I i va participar en la conquesta contra els seus propis congèneres.

A la seua mort, en 1269, el seu fill Fernando Pérez, es va convertir en posseïdor de les propietats d'Argelita.

L'antiga Argelita de Zeit Abu Zeit va deixar essència d'un nucli andalusí en època islàmica, amb vestigis com l'estructura dels seus carrers, les quals conserven l'aspecte urbà dels antics carrerons musulmans, al mateix temps que els sistemes de canals per al reg de cultiu. Sense oblidar les dues torres que presidixen la plaça de la Església del poble, la plaça principal, i que corresponen al ja derruït Palacio de Ceyt Abu Ceyt (BIC).



Així com les ruïnes del qual fora el Castell del Bou Negre (BIC), que es poden trobar a la part alta de la muntanya "El Queixal". Una de les fortaleses més grans de la Comunitat, del segle XII.



RUTES SENDERISTES

CANALETA TRAIL
Carrera de muntanya de 17 quilòmetres de distància i un desnivell positiu de 1028 metres, que transcorre en la seua majoria per senderes de dificultat tècnica alta de l'Alt Millars.



SL-CV91 SUBIDA A LA MUELA.
Camino lineal de 3,668 metres, amb un desnivell de 362 metres. Duració 1h20min.
Esta ruta unix Argelita amb el Castell del Bou Negre. I en el camí es poden observar les cabres munteses, àguiles i voltors.



GR-333 MANCOMUNIDAD ESPADÁN-MIJARES



Sendera de Gran Recorregut que unix els 15 municipis de la Mancomunitat Espadán-Millars i cobreix una distància total de 104km.
Des d'Argelita es poden completar 2 etapes:
Etapa 11 TOGA-ARGELITA de 2830m.
Etapa 12 ARGELITA-VALLAT 5080m.

EL REFUGI



El refugi, situat en la plaça de la Santa Cruz d'Argelita, va ser construït en 1937 i excavat directament per la població per a protegir-se dels bombardejos. Té una profunditat de cinc metres i disposa d'una galeria i diverses sales que permetien albergar a unes 200 persones.

Argelita va ser part del front bèl·lic durant huit mesos en el transcurs de la Guerra Civil. El riu Villahermosa, que travessa el seu terme municipal, va separar durant eixe temps als dos exèrcits. El refugi antiaeri va estar obert fins al 22 de juliol de 1938, quan els veïns i veïnes van tapiar l'entrada, cobrint-la de terra perquè no fora descoberta per les tropes franquistes que van ocupar el poble.

PLATJA NATURAL

En el va riure Villahermosa, al seu pas per Argelita, s'han habilitat diverses zones de bany . 450 metres lineals de riu, dividida en tres zones. Són un lloc de gran importància per a l'esbarjo, expansió i oci de la població resident i visitants, que es concentra, durant l'estiu, tant al poble com en els seus voltants.



- "L'Alameda": la zona més allunyada del poble, on es pot gaudir de la tranquil·litat de la naturalesa.
- Piscina natural: Al costat de la zona esportiva, trobem la piscina d'aigua natural.
- Zona de bany amb mascotes: un bon gorg per a gaudir de les fresques aigües juntament amb els nostres animals de companyia.

ZONA ESPORTIVA



Pròxima a la piscina natural, es troba la zona esportiva i recreativa d'Argelita. Amb una pista de frontó, un camp de multi-esport i una taula de ping-pong, la zona és perfecta per a gaudir xicotets i majors.



FONTS



Argelita compta amb diverses fonts d'aigua natural, on poder acudir per a fer un agradable passeig i gaudir d'un bon esmorzar o berenar.

- Font de la Santa Cruz. Any 1930. Es troba a 30min de passeig.
- Font del Sabinar.se tracta d'un naixement natural. Les aigües que fluïxen són aprofitades pel riu per a formar séquies que irriguen el terme.
- Font dels Ignacios: Des de la font sorgix una canalització que aporta aigües al safareig municipal. Podemos trobar-la seca, depenent de temporades, si les pluges són més escasses.

FESTES I ESDEVIMENTS

Amb la idea d'acostar la història i cultura d'Argelita, la comarca i la Comunitat Valenciana, a la població, es realitzen diferents actes i esdeveniments culturals durant tot l'any.

Argelita compta amb diverses festes pròpies, dues d'elles declarades d'Interés Turístic Local, com són la Festa de Sant Antón (cap de setmana anterior a Sant Antón) i la Festa de la Santa Cruz (3 de maig).


Altres festes:


- Setmana Santa
- Festes d'Agost (setmana del 15)
- Festes d'Octubre (primer diumenge)


Esdeveniments culturals:


- Festival MillArts
- Jornada "Per la Llengua"
- Jornada Medieval

SERVICIS

 Panadería de Argelita.
Plaza Pio XII
Telf: 661 328 951

 Bar "La Calma".
C/Honorato Ros 27.
Telf: 687 672 857

 La Tendeta de Argelita
C/Conchita Julian 29
Telf: 694 601 219

 Farmacia de Argelita
C/ Honorato Ros 9.
Telf: 964 61 21 32

Farmacia.argelita@gmail.com

UBICACIÓ

- Situació: a 40 km de Castelló i 90km de València
- Temperatura mitjana: Max 23º a l'estiu i Max 12º a l'hivern.

